

TOPONYMIE SAVIÉSANNE

Les 5^{es} Rencontres de la FBH

Déroulement de l’atelier participatif en septembre 2025

La photo aérienne (2010) du territoire saviésan, découpée en 7 images imprimées en grand format, sera proposée aux participant·e·s par zones :

- zones des villages :
Chandolin,
Granois,
Roumaz et Ormône,
Saint-Germain et Drône,
- Mayens-de-la-Zour,
- vallée de la Morge,
- alpages et zone montagneuse du Sanetsch.

Chaque atelier, un par zone, se déroulera dans notre local à la Vae Plan·na 46, à Granois, selon un programme et un agenda qui seront annoncés sur la page d’accueil de notre site www.bretzheritier.ch

Préparez-vous en listant les lieux-dits de votre connaissance (par ex. de votre village, de votre quartier, dans les vignes ou les mayens). Et venez à la Vae Plan·na 46 apporter votre contribution !

Vous êtes les bienvenu·e·s que vous ayez un lieu-dit ou plusieurs à faire connaître et à localiser, ou que vous soyez simplement curieux de découvrir ce patrimoine toponymique.

Un groupe de travail vous accueillera et prendra note de vos informations.

Merci de nous contacter si vous êtes intéressé·e·s par cette enquête toponymique saviésanne par un mail à fondation@bretzheritier.ch
Tél. 027 395 19 35
Route de la Chervignine 48,
1965 Savièse
Merci de votre participation !

En 2020, 40 publications avec 75 lieux-dits ont été proposées sur notre page Facebook. Retrouvez nos partages « Toponymes » au fond de la page :

<https://fondationbretzheritier.ch/toponymie-saviesanne/>



Exemples de toponymes

Retrouvez des toponymes ou lieux-dits en patois dans l’horaire des cars postaux, dans la dénomination des rues de Savièse, sur le tracé du Bisse de Savièse ou Torrent-Neuf, sur les cartes nationales, au bord des étangs et des cours d’eau, etc.

Arrêts desservis

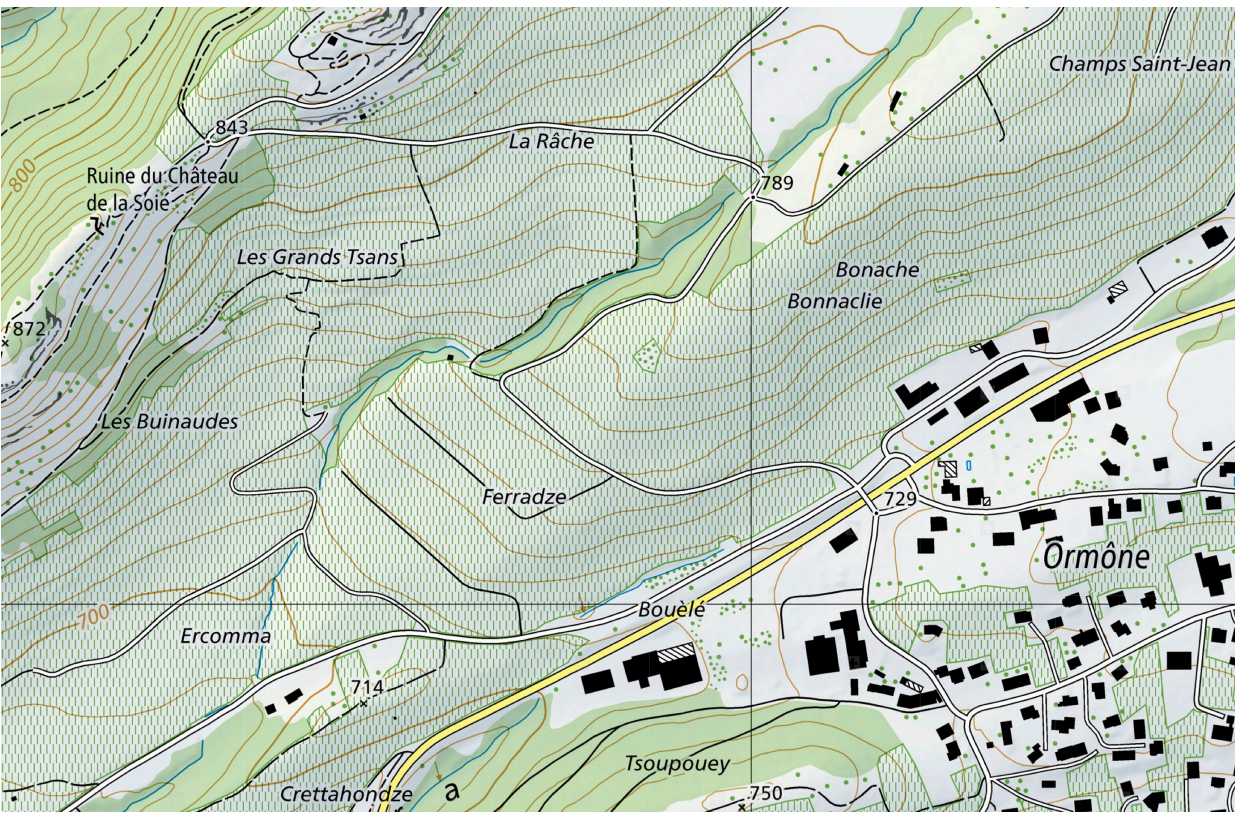
→ Sion – Sion

Sion: poste/gare; Nord; Capucins; école d’infirmières; Brasserie; Sion, Mont d’Orge
Savièse: La Muraz; Crettaz-di-Railles; Ormône; Etang de la Tzena; Roumaz; St-Germain (Savièse), garage; St-Germain (Savièse), centre; Zambotte; Granois; Chervignine; Chandolin-près-Savièse, centre; Chandolin-près-Savièse, Sommet; Chandolin (Savièse), Tsatonire; Chandolin, Belvédère; Granois; St-André; Monteiller rte Bini; Monteiller, village; Drône, Déjane; Drône, Pradubuis; Drône, village; Zampelet; Pradoumaye; St-Germain (Savièse), centre; St-Germain (Savièse), garage; Roumaz; Etang de la Tzena; Ormône; Crettaz-di-Railles; La Muraz
Sion: Sion, Mont d’Orge; Brasserie; Nord; Clinique; poste/gare

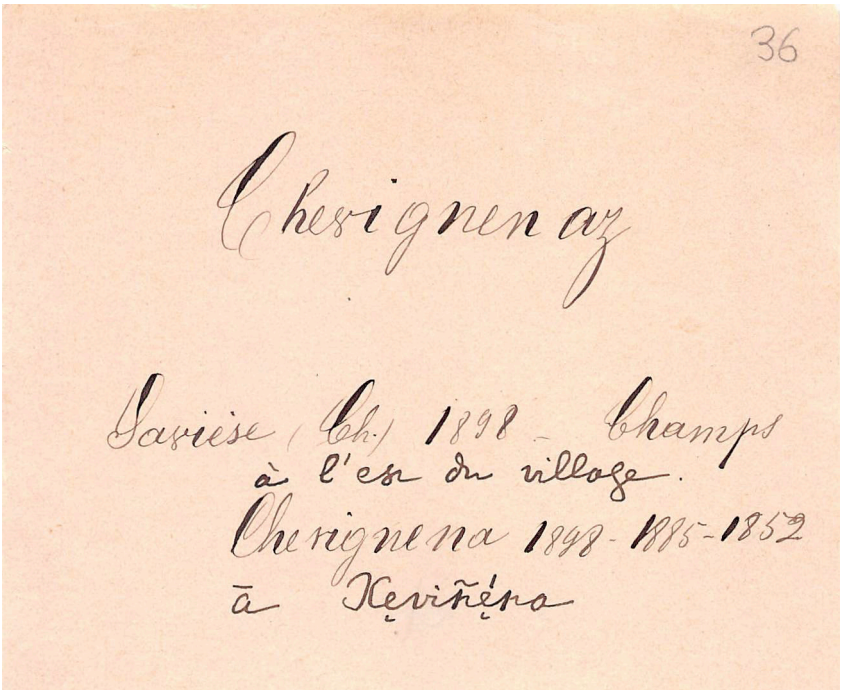
Arrêts du car postal entre Sion et Savièse et nombreux toponymes.



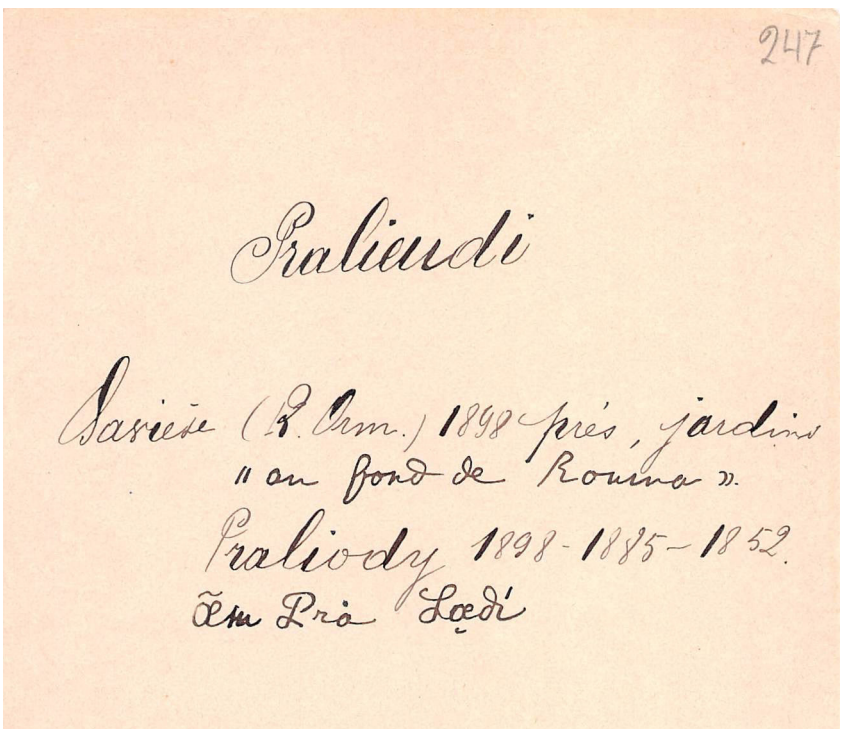
Hydronyme. Projet réalisé par la Fondation du Patois. Photo Bretz



Vignes au Ferradze (Savièse). Bonnaclic ou Bonache ? Le patois nous renseigne ! Bóna Clia = Bonne Pente !



Fiche tirée du « Fichier Ernest Muret », Glossaire des Patois de la Suisse Romande.



Fiche tirée du « Fichier Ernest Muret », Glossaire des Patois de la Suisse Romande.



Centre de Chandolin avec lieux-dits (document de travail)



Ruelle à Chandolin. Piadelée, c’est-à-dire Pya dé Éioua, quartier situé au pied du village. Photo Bretz



Bisse de Savièse ou Torrent-Neuf et, sur le parcours, nombreuses plaques avec lieux-dits. Fountain·na Dzéma = Source jumelle / double. Photo Bretz

